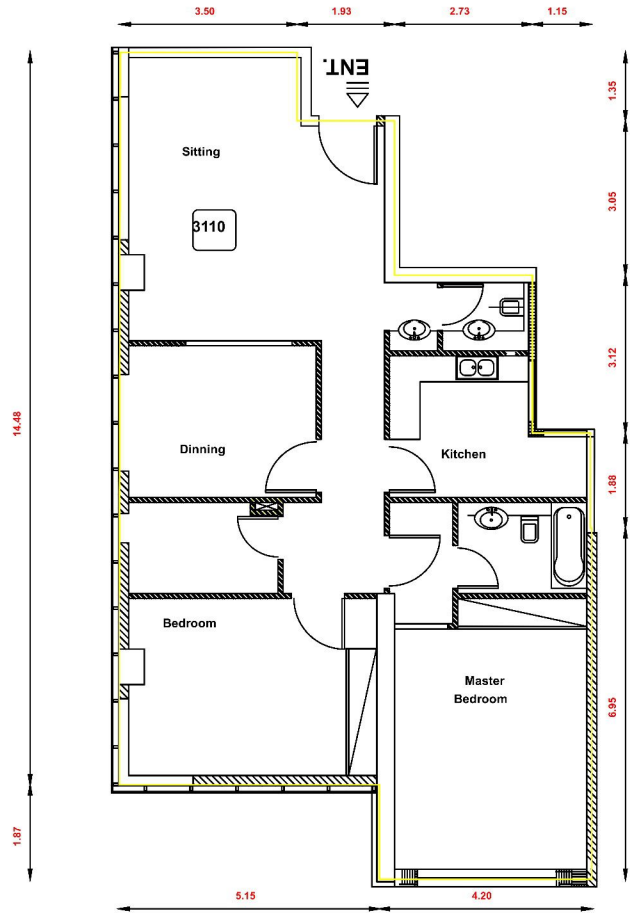
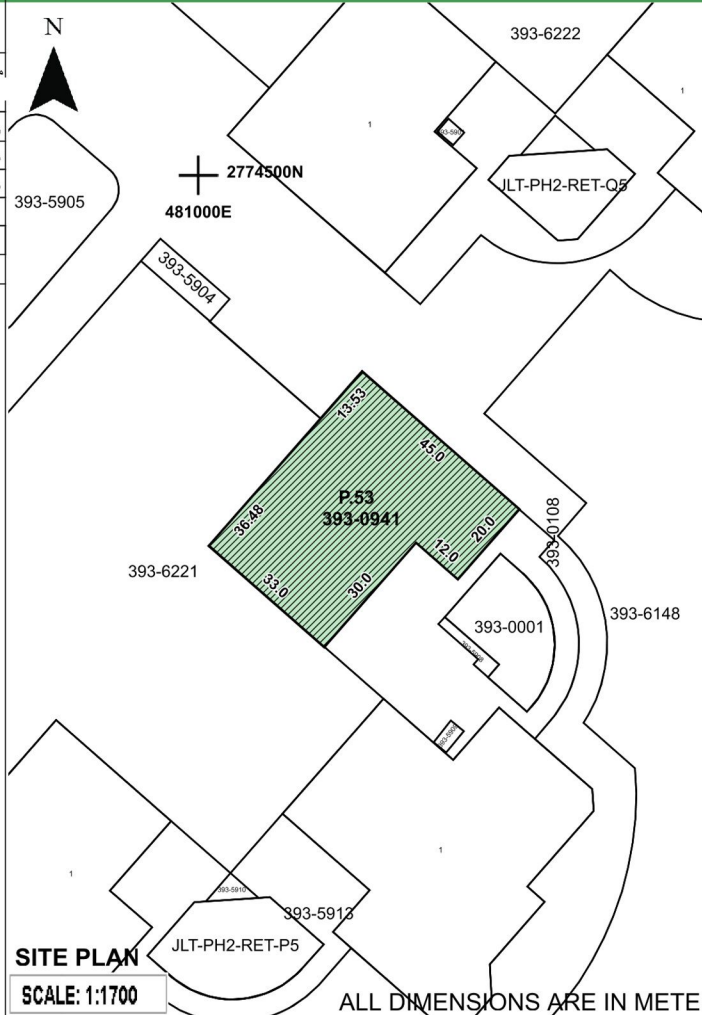


UNIT DETAILS		بيانات الوحدة
UNIT OWNER:		مالك الوحدة:
UNIT NO.: 3110(Flat)		رقم الوحدة: 3110
UNIT AREA :	119/46 SQ.M. (1285/86 SQ.FT.)	مساحة الوحدة :
BALCONY AREA :	0/00 SQ.M. (0/00 SQ.FT.)	مساحة البلكونة :
TOTAL AREA :	119/46 SQ.M. (1285/86 SQ.FT.)	المساحة الكلية :
UTILITY AREA :	00/0 SQ.M. (0/00 SQ.FT.)	المرافق العامة :
PARKING ALLOCATION TYPE : TITLE	PARKING ALLOCATION BAY : 1	

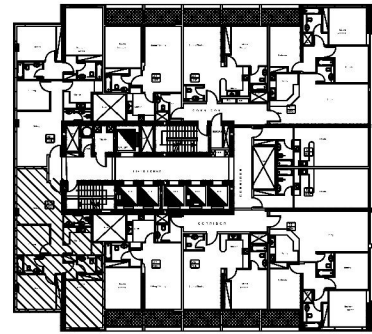


UNIT DETAIL
SCALE: N.T.S



UNIT LOCATION IN BUILDING

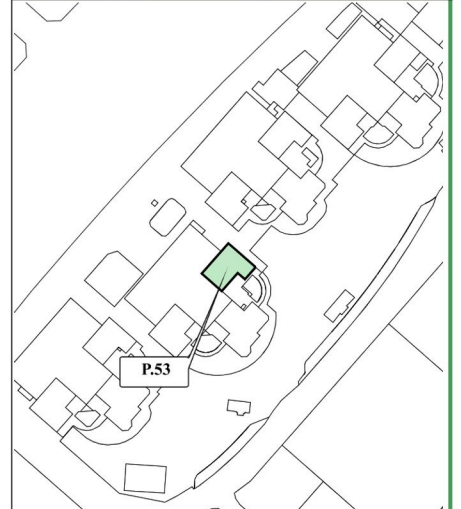
موقع الوحدة في المبنى



SCALE: N.T.S FLOOR: 31



PLOT NO.: 53	393-941	53	رقم القطعة :
BLOCK: Al Thanyah Fifth (393)			المنطقة: التتبه الخامسة (393)
TOTAL AREA : 1889/98 SQ.M. (20343/62 SQ.FT.)			المساحة الكلية: 1889.98 متر مربع (20343.62 قدم مربع)
SITE PLAN:		DATED: 07/02/2021	
SUBDIVIDED FROM: P.4 (393-0) Al Thanyah Fifth			
PLOT REFERENCE:		DATED:	



DLD Measurement Standard (DMS) to International Property Measurement Standards (IPMS) Residential Conversion; DMS = IPMS3a - 0.5B1
For reference: <https://ipmsc.org>

PROJECT NAME: JUMEIRAH LAKES TOWERS
PREPARED BY: SYSTEM
SURVEY STATUS: NO
DATED:
ISSUED ON: 07/02/2021
UNIT REFERENCE: 3110
BLDG. NAME & NO: ARMADA 3-1
SHEET 1 OF 1
UNIT SITE PLAN
MAP REF. NO. : 227689/2021

وثيقة
معمدة إلكترونياً
CERTIFIED
Electronically

