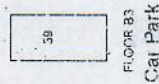
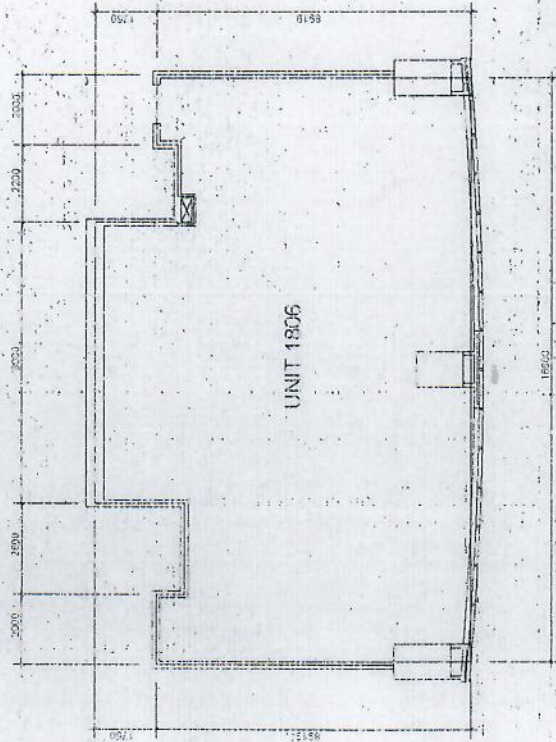
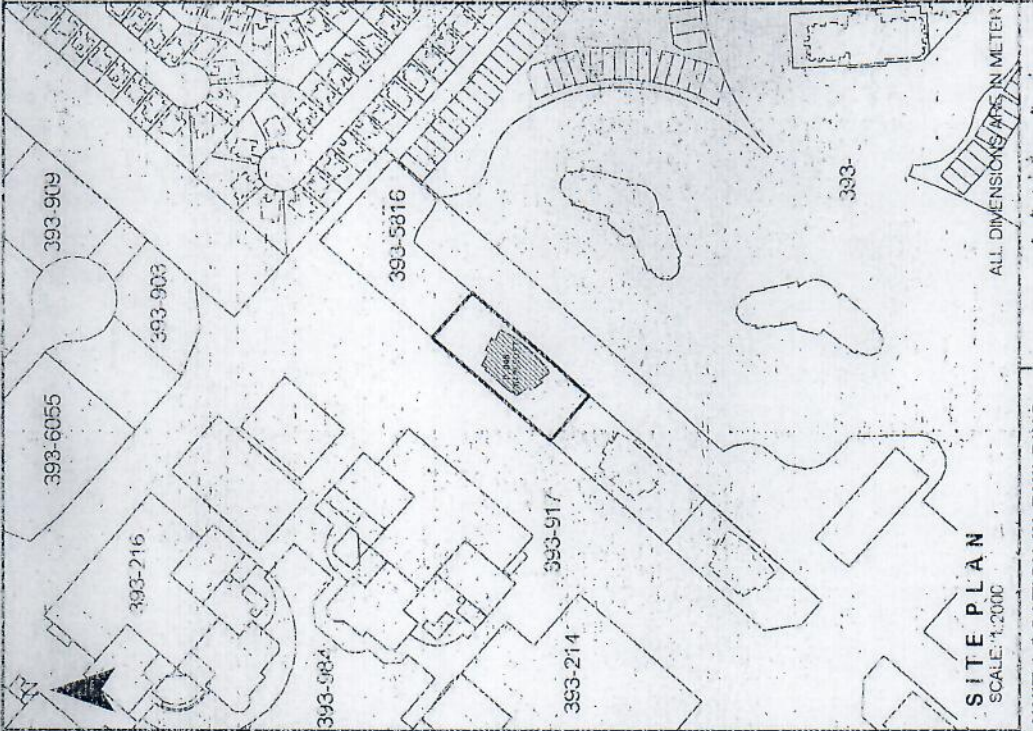


**UNIT DETAILS**

UNIT OWNER	[Redacted]		
UNIT NO: 1806	(ORIG.)	(كاتب)	رقم الوحدة: 18-1
UNIT AREA:	163/31	SO.M (17.57/35 SQ.FT)	مساحة الوحدة:
BALCONY AREA:	SO.M (17.57/35 SQ.FT)	مساحة البلكونة:	
TOTAL AREA:	163/31	SO.M (17.57/35 SQ.FT)	المساحة الكلية:
UTILITY AREA:	14.64	SO.M (15.7/33 SQ.FT)	المرافق:
PARKING ALLOCATION TYPE: EU	PARKING ALLOCATION RAY: B3-39		

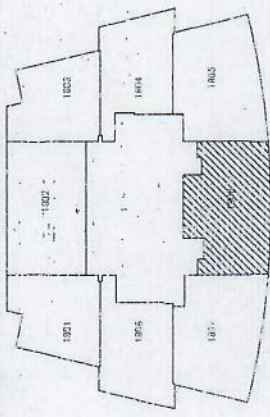


**UNIT DETAIL**  
SCALE: N.T.S.



**SITE PLAN**  
SCALE: 1:2000

**UNIT LOCATION IN BUILDING**

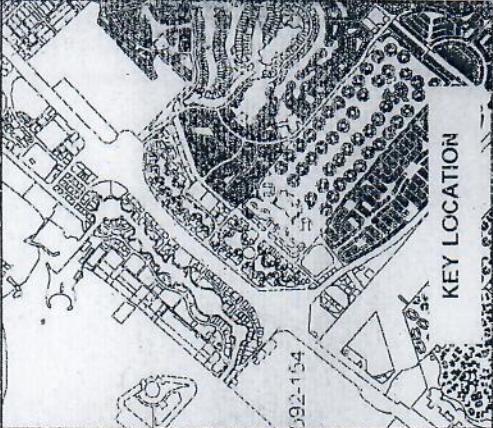


**EIGHTEENTH FLOOR**  
SCALE: N.T.S.



حكومة دبي  
GOVERNMENT OF DUBAI  
مجلس دبي لخدمات العقارات  
Dubai Land Department

قلم الأرض: 845 (303-5816)	رقم الأرض: 845 (303-5816)
بلوك: AL THANYAH FIFTH (393)	رقم الأرض: 845 (303-5816)
مساحة الأرض: 5264/99 SQ.M (56671/88 SQ.FT)	رقم الأرض: 845 (303-5816)
مساحة البناء: 5264/99 SQ.M (56671/88 SQ.FT)	رقم الأرض: 845 (303-5816)
تاريخ: 08-04-2018	رقم الأرض: 845 (303-5816)
موقع: Al Thanyah Fifth	رقم الأرض: 845 (303-5816)
تاريخ: 08-04-2018	رقم الأرض: 845 (303-5816)



**KEY LOCATION**

PROJECT NAME: JUMEIRAH LAKES TOWERS
PREPARED BY: System
SURVEY STATUS: YES
DATED: 08-04-2018
ISSUED ON: 08-04-2018
UNIT REFERENCE: 1806

BLDG. NAME & NO: MAZAYA BUSINESS AVENUE B02-1
SHEET 1 OF 1
<b>UNIT SITE PLAN</b>
MAP REF. NO.: 41882/64/2018

وثيقة معتمدة إلكترونياً  
CERTIFIED Electronically

