

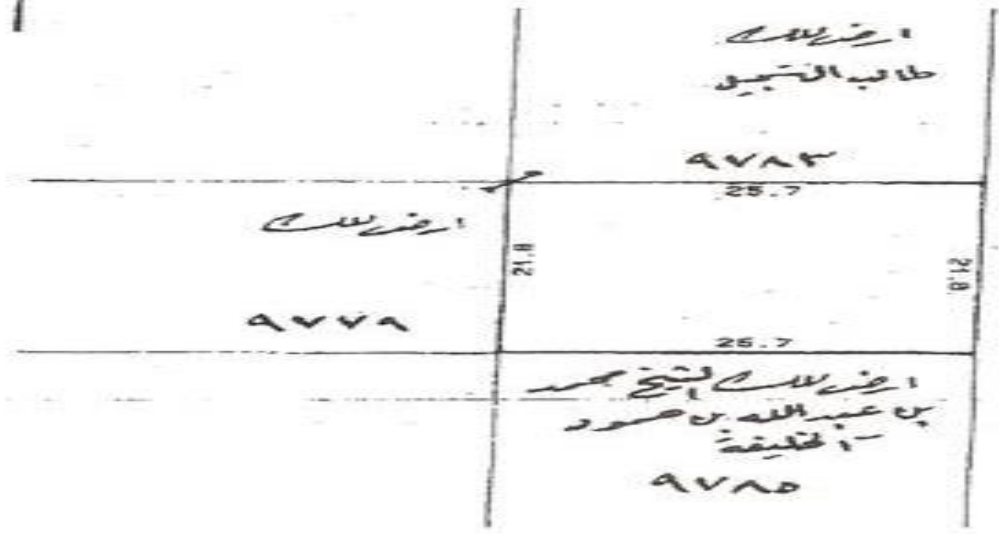
FROM -

(WED) JAN 5 2011 16:56/ST. 16:56/No. 6953223862 P 3

مركز تطوير العقبات

موضحاً شرفها وتسايحها وحقوقها بالقرن الأخير

الشارع



الشارع

سعد بن شيخ
 خالد بن
 عبد الله
 الخليفة
 9486

تم استلام المعلومات المحددة
 للتحقق من تعديل المالك

مخطط رقم: 1441

رقم الملف: 9503892

المساحة المقترحة


559

مقياس الرسم: 1/500

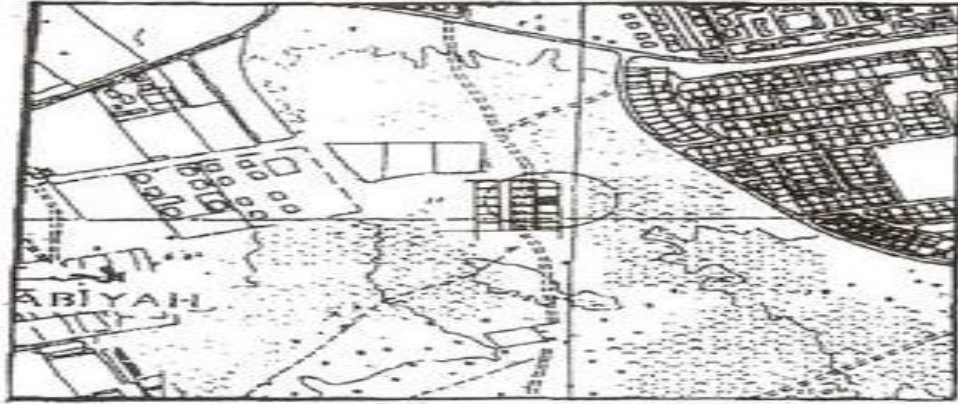
FROM

(WED) JAN 5 2011 16:58/ST. 16:56/No. 6953223862 P 2

المركز الوطني للتسجيل العقاري والقياس


وزارة العدل والشؤون الإسلامية


خريطة الموقع



مقياس الرسم 1:1000

05	عمارة السكنية	Land Use	سكنية	رقع العقار	Job No	9503692	رقم الملف
02	شمار	Locality	الجنينة	الموقع	Case No	1993/CAAA	رقم العقيدة
9784	رقم العقار	Date	26/10/1995	تاريخ المنح	Map Sheet	064-02-0	رقم الخريطة


 وكيل وزارة الإسكان

تشهد إدارة المساحة بوزارة الإسكان بأن خريطة
 العقار الموضحة بالصيغة المتأهلة والمحددة باللون
 الأحمر هي الصحيحة والمعتمدة في هذه الوثيقة.