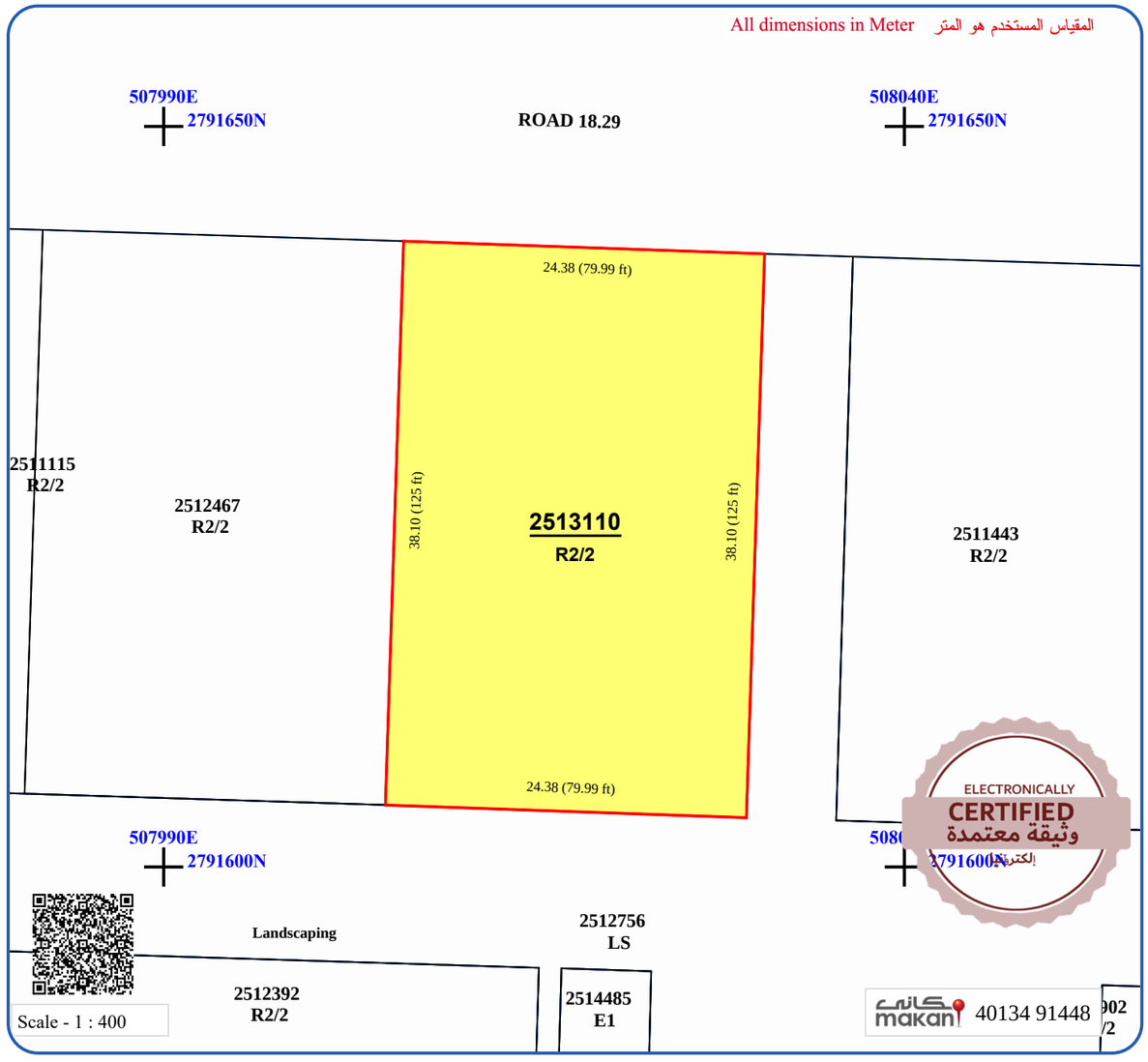
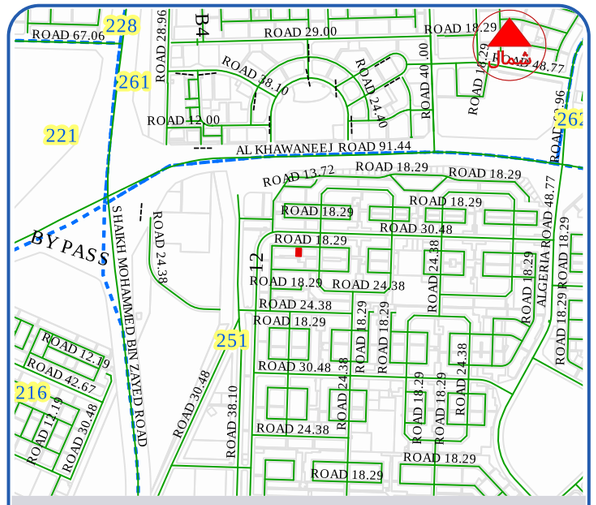
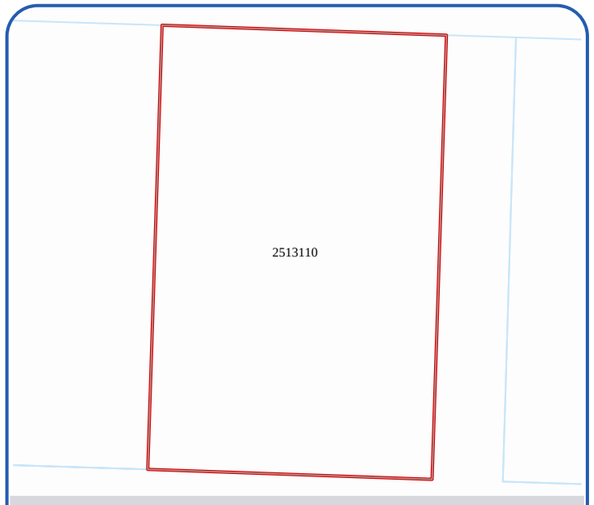
الخارطة الشاملة الموحدة لإمارة دبي SITE PLAN – خريطة الموقع	رقم الأرض Parcel ID	2513110	المنطقة Community	مردف MIRDIF	سلطة الترخيص Authority	بلدية دبي Dubai Municipality	مرجع دائرة الأراضي DLD Ref Number	3/862	حكومة دبي GOVERNMENT OF DUBAI

المقياس المستخدم هو المتر All dimensions in Meter





الموقع العام
GENERAL AREA



المسح الطبوغرافي
TOPOGRAPHIC MAP

الاستعمال Landuse	R2/2	سكني / فلل
الارتفاع Height	R2/2	أرضي + أول
المواقف Parking	R2/2	موقف واحد على الاقل لكل فيلا
الارتداد Setback	R2/2	ثلاثة أمتار من جميع الجهات للمباني الرئيسية
الملاحظات Remarks	R2/2	يجب ألا تقل مساحة القسيمة للفيلا الواحدة عن (230) متر مربع والحد الأقصى للنسبة الطابقية = (0.8)، ويصرح ببناء أرضي + طابقين وبنسبة طابقية = (1.2) كحد أقصى وذلك بعد دفع رسوم المساحة المستفادة لدى إدارة تراخيص البناء، مع الالتزام بالاشتراطات التخطيطية والبنائية.

المنسوب المرجعي = (30) سم من منسوب أي طريق قائم مجاور
يتحمل المالك تكاليف نقل خطوط الخدمات إن وجدت.

هذه المعلومات التخطيطية سارية المفعول مالم تتعارض مع التشريعات التخطيطية المعتمدة، و للتأكد من صلاحيتها قبل البيع والشراء يرجى استخدام تطبيق بلدية دبي الموحد (خريطتي).
The information is applicable as long as it does not conflict with other approved planning regulations, and should always be reviewed for validity. Upon selling or purchasing please use Dubai Municipality Unified Application (Kharetati).

ملاحظات Remarks	PLEASE SCAN THE QR CODE TO VIEW THE INFRASTRUCTURE MAP, SITE PLAN DIGITAL COPY, DIMENSIONS FILE AND OTHER INFORMATION. يرجى مسح (رمز الاستجابة السريع) لعرض خارطة البنية التحتية والمعلومات الأخرى
المالك Owner	

المساحة الكلية Total Area	المساحة المتأثرة Affected Area	مساحة ارتداد السكة Sikka Setback	مساحة التعويض اكثر Compensation Area	المساحة المتبقية للبناء Balance Area Can Be Built
929.03 SQ.M 10000 SQ.F	NIL NIL	NIL NIL	NIL NIL	929.03 SQ.M 10000 SQ.F

تاريخ الاصدار Issue Date: 30/06/2026
حيازة المالك Owner Title: ملك Private