

UNITED ARAB EMIRATES

Government of Sharjah

Department of Town Planning & Survey



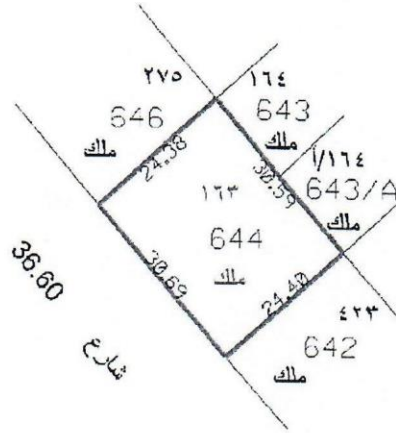
دولة الامارات العربية المتحدة

حكومة الشارقة

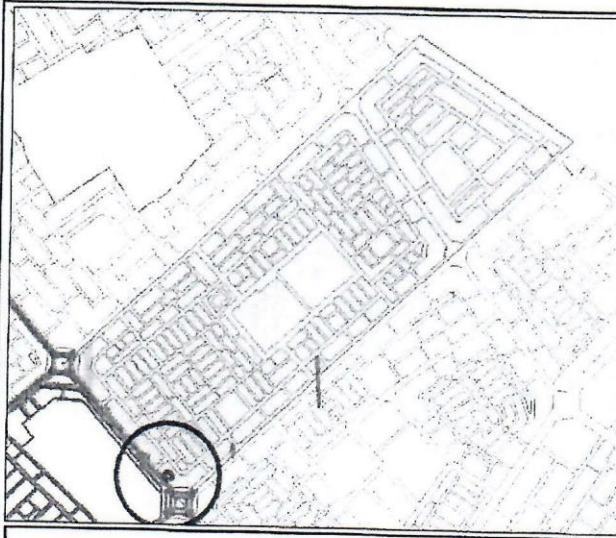
دائرة التخطيط والمساحة



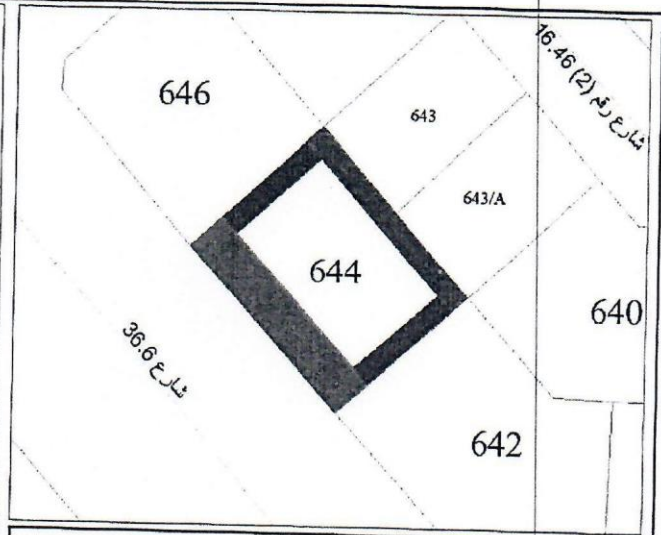
2032020000891001



المالك Owner	رقم القطعة PLOT NO	163 ملك	منطقة AREA	الصبة / ضاحية الرقة
رئيس الدائرة DEPARTMENT CHAIRMAN	مساحة الأرض AREA OF PLOT	747.3 متر مربع SQUARE METERS	مقياس SCALE	1/1000
مدير ادارة المساحة DIRECTOR OF SURVEYING AFFAIRS	ملاحظات حسب التخطيط (1994-3441) REMARKS		رسم CAD OPERATOR	((965))
المرجع REF.	التاريخ DATE	31/08/2020	تدقيق CHECKED By	ع.أ. ((88))
	بناء Built			



الموقع العام



شروط التخطيط للقطعة

كما يلي

الصيغة

المنطقة

644

المعلومات التخطيطية لقطعة الارض رقم

الاستعمال فيلا

الارتفاع أرضي + أول

جقبى 3.0 متر

الارتداد أساسى 6.0 متر من جهة الواجهة الرئيسية

خلفى 3.0 متر

مواقف توفير موقف لكل فيلا

ملاحظات

هذه الوثيقة معتمدة إلكترونياً

صدر بتاريخ: 31/08/2020



هذه المعلومات التخطيطية سارية المفعول لمدة ستة أشهر ما لم تتعارض مع القوانين التخطيطية المعتمدة و يجب التأكد من صلاحيتها ومراجعة دائرة التخطيط و المساحة قبل التصرف فيها بالبيع أو الرهن أو الهبة أو ترتيب اية حقوق عليها



102202000891021