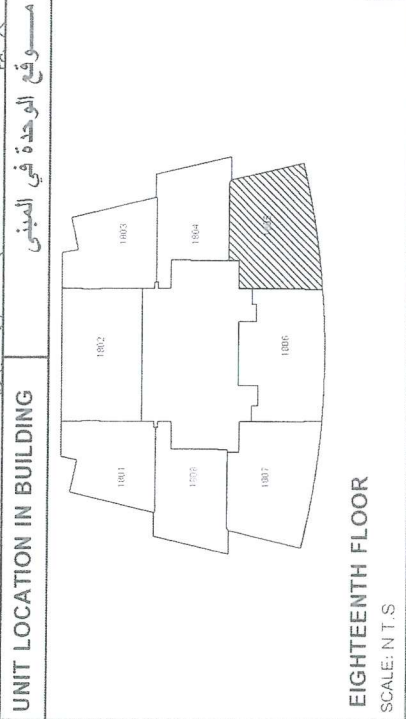
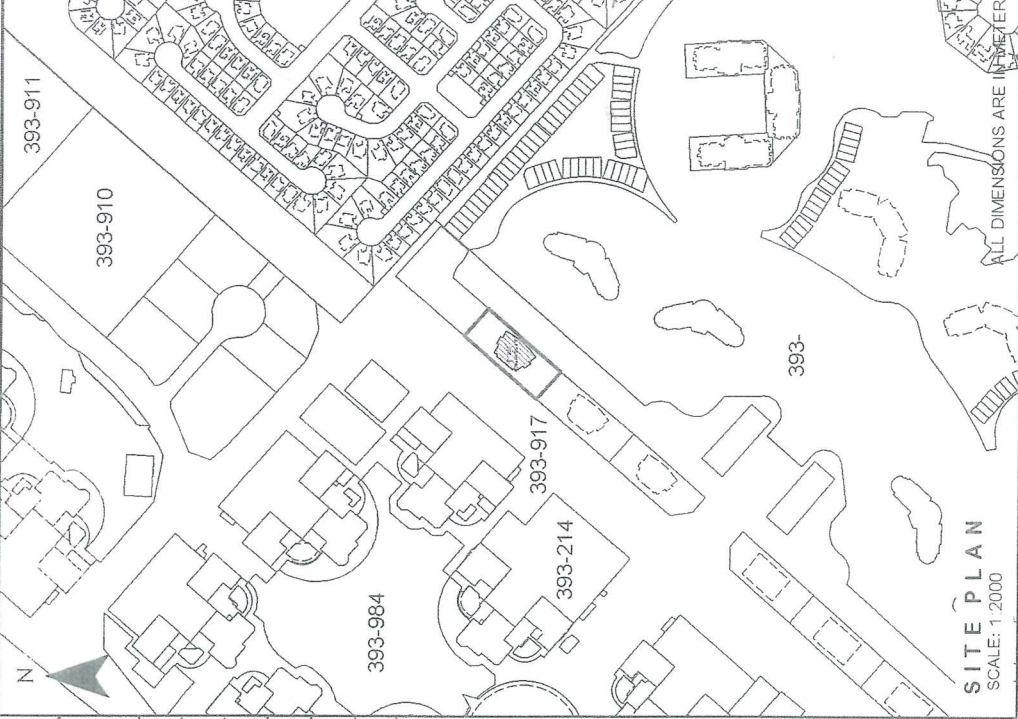
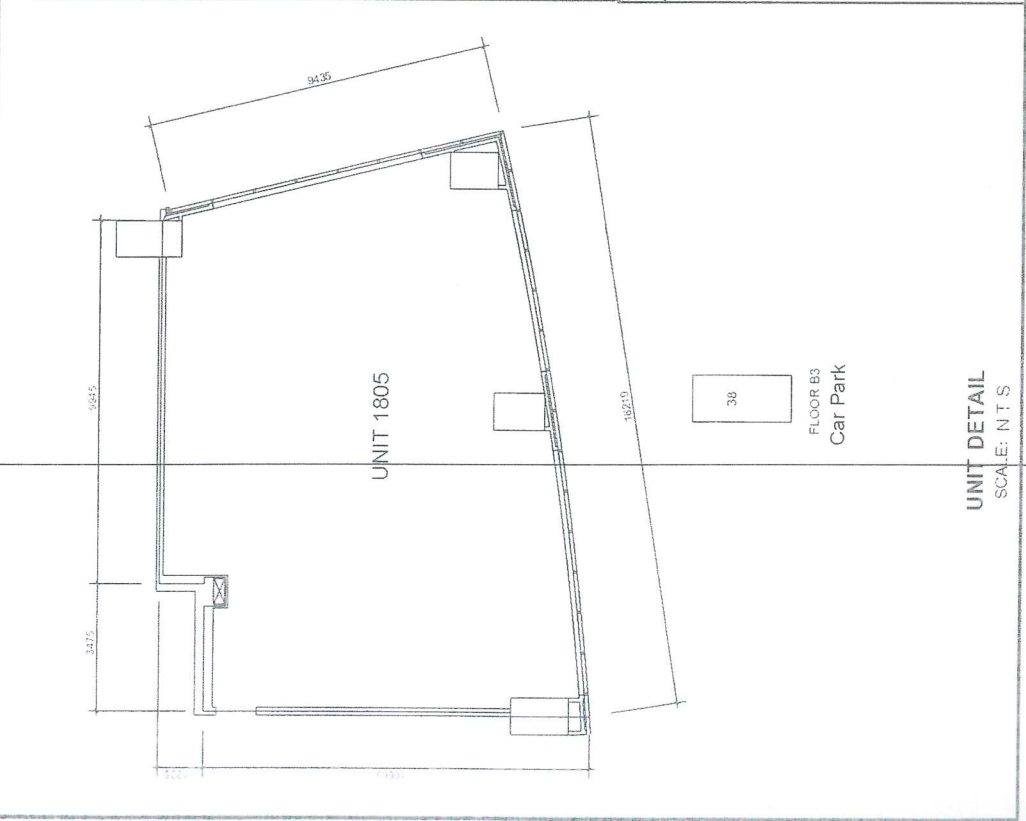



بيانات الوحدة	
UNIT OWNER	مالك الوحدة
UNIT NO. 1805	رقم الوحدة: ١٨٠٥ (مكتب)
UNIT AREA: 157/36	مساحة الوحدة: SQ.M.(1693/31) SQ.FT.
BALCONY AREA:	مساحة البلكونة: SQ.M.() SQ.FT.
TOTAL AREA: 157/36	المساحة الكلية: SQ.M.(1693/31) SQ.FT.
UTILITY AREA: 14.64	التراقب العامة: SQ.M.(157/38) SQ.FT.
PARKING ALLOCATION TYPE: EU	PARKING ALLOCATION BAY: B3-38





 حكومة دبي
 GOVERNMENT OF DUBAI
 دائرة الأراضي والاملاك
 Land Department
 رقم القطعة: ٨٤٥ (393-5814)
 المنطقة: القبة الخامسة (٣٩٣)
 BLOCK: AL THANYAH FIFTH (393)
 TOTAL AREA: 5264/99 SQ.M. (56671/88 SQ.FT.)
 مجموع المساحة: 5264/99 متر مربع (56671/88 قدم مربع)
 SITE PLAN: DATED:
 SUBDIVIDED FROM: P-4 (393-) Al Thanyah Fifth
 PLOT REFERENCE: DATED:



PROJECT NAME: JUMEIRAH LAKES TOWERS
 PREPARED BY: System
 SURVEY STATUS: YES
 DATED:
 ISSUED ON: 25-02-2018
 UNIT REFERENCE: 1805
 BLDG. NAME & NO: MAZAYA BUSINESS AVENUE BB2 - 1
 SHEET 1 OF 1
UNIT SITE PLAN
 MAP REF. NO. : 4188261/2018
 وثيقة معتمدة إلكترونياً
 CERTIFIED Electronically

