GOVERNMENT OF DUBAI	571	مرجع دائرة الأراضي DLD Ref Number	بلدية دبي Dubai Municipality	سلطة الترخيص Authority	مجمع دبي للاستثمار الأول DUBAI INVESTMENT PARK FIRST	المنطقة Community	5980990	رقم الأرض Parcel ID	خريطة الموقع SITE PLAN	بلدية دبي DUBAI MUNICIPALITY

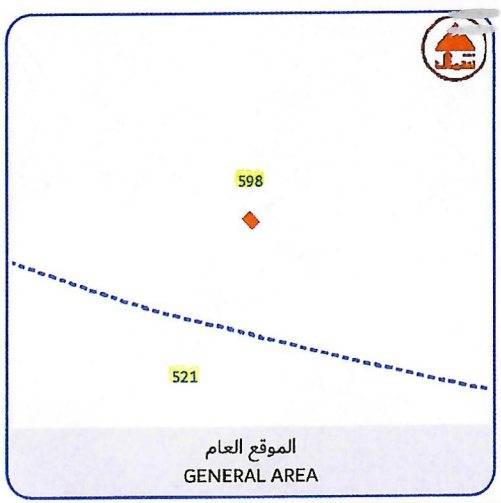

الموقع العام
GENERAL AREA

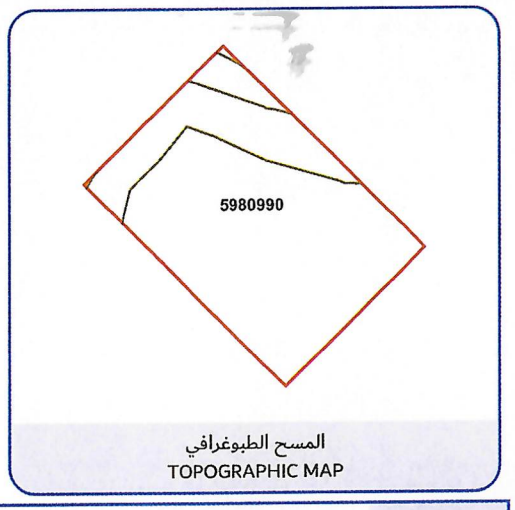

المسح الطبوغرافي
TOPOGRAPHIC MAP

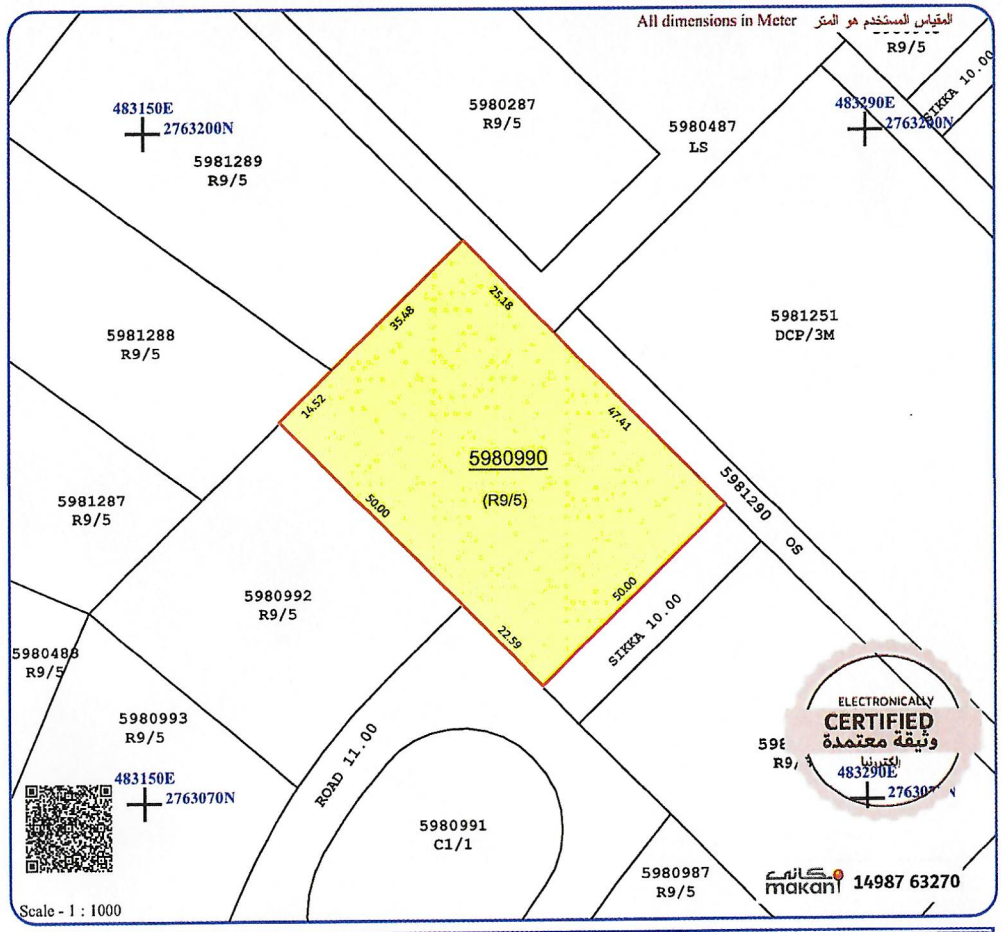

الاستعمال Usage	R9/5	سكن عمال
الارتفاع Height	R9/5	أرضي + (4) طوابق وبنسبة طابقية = 3.0 ومجموع المساحة الطابقية = 10887.0 متر مربع
المواقف Parking	R9/5	يجب توفير موقف حافلة جماعيةواحدة لكل 50 عامل
الارتداد Setback	R9/5	خمسةأمتار من جميع الجهات
الملاحظات Remarks	R9/5	يجبألا تزيد نسبة التغطية البنائية عن (60%) و ألا تقل نسبة المساحات الخضراء عن (10%) من مساحةالأرض الإجمالية

المنسوب المرجعي = (30) سم من منسوب أي طريق قائم مجاور
.يتحمل المالك تكاليف نقل خطوط الخدمات إن وجدت

هذه المعلومات التخطيطية سارية المفعول مالم تتعارض مع التشريعات التخطيطية المعتمدة، و للتأكد من صلاحيتها قبل البيع والشراء يرجى استخدام تطبيق بلدية دبي الموحد (خريطتي).

The information is applicable as long as it does not conflict with other approved planning regulations, and should always be reviewed for validity. Upon selling or purchasing please use Dubai Municipality Unified Application (Kharetati).

PLEASE SCAN THE QR CODE TO VIEW THE INFRASTRUCTURE MAP, SITE PLAN DIGITAL COPY, DIMENSIONS FILE AND OTHER INFORMATION.

يرجى مسح (رمز الاستجابة السريع) لعرض خارطة البنية التحتية والمعلومات الأخرى

ملاحظات Remarks	
المالك Owner	المالك: Owner: المستأجر Lessee
تاريخ الاصدار Issue Date	11/10/2021
حيازة المالك Owner Title	ملك Private

المساحة الكلية Total Area	المساحة المتأثرة Affected Area	مساحة ارتداد السكة Sikka Setback	مساحة التعويض أكثر من %20 Compensation Area	المساحة المتبقية للبناء Balance Area Can Be Built
SQ.M 3629.30	SQ.M 3629.30	NIL SQ.M	NIL SQ.M	NIL SQ.M

Prepared by: raalsayegh

Request Ref: SAPS-11102021-33204