


رقم الوثيقة : ١٣٢١٨٠

خريطة العقار

موضحة حدوده باللون الأحمر وأبعاده بالأمتار

شارع 28



المساحة بالأمتار المربعة

1120

مقياس الرسم : 1 : 500
رقم المخطط المساحي : 2117

رئيس جهاز المساحة والتسجيل العقاري

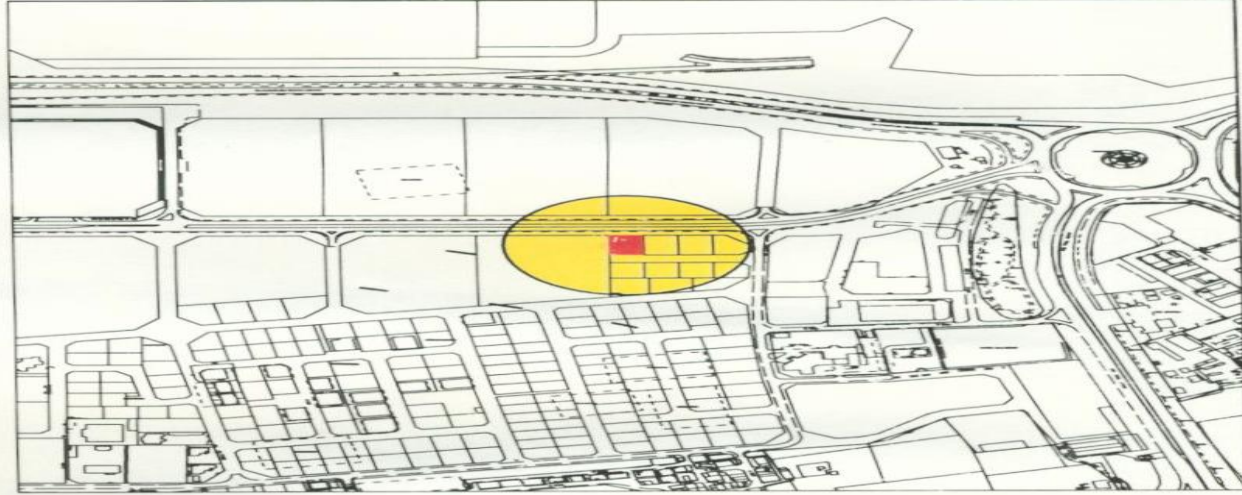
الشمال



الموقع العام



خريطة الموقع



مقياس الرسم : 1 : 10000

رقم العقار : 03251260


المنطقة : ضاحية السيف

نوع العقار : أرض

رقم المقدمة :

رقم المعاملة : 200500110

رقم الخريطة : 05512D


مدير عام المساحة

يشهد جهاز المساحة والتسجيل العقاري بأن خريطة العقار الموضحة بالصفحة المقابلة والمحددة باللون الأحمر هي الصحيحة والمعتمدة في هذه الوثيقة.