



بيانات الأرض

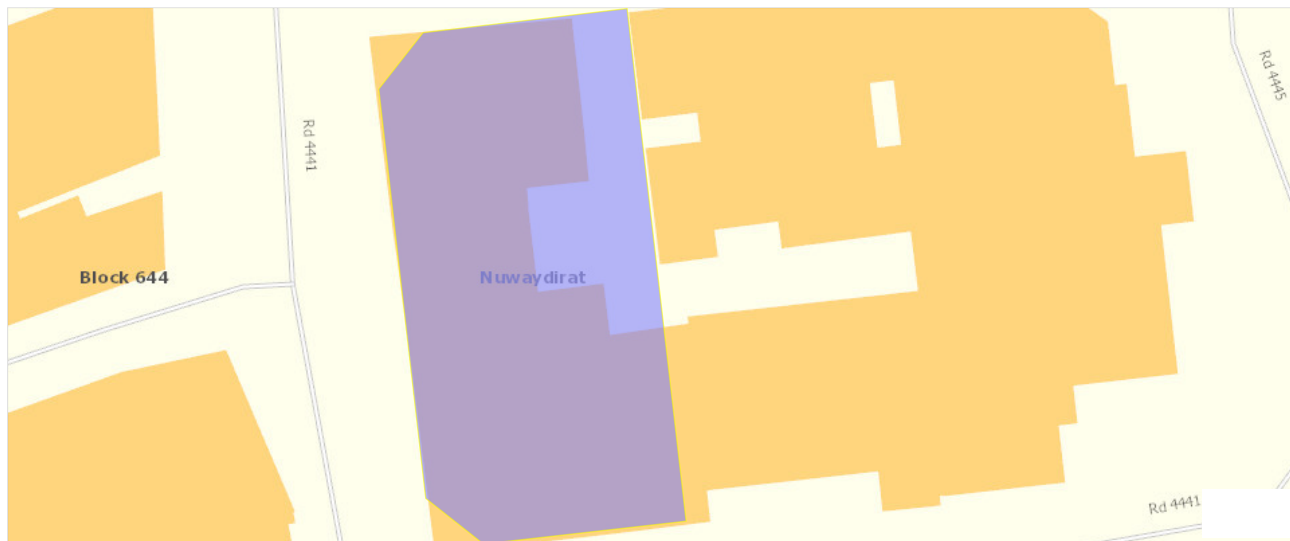
 / الخدمات الإلكترونية * / خدمة الاستفسار عن تصنيف أرض / العقار #

استعلام عن تصنيف الأراضي - عقار #06015795



06015795

صورة الأقمار الصناعية



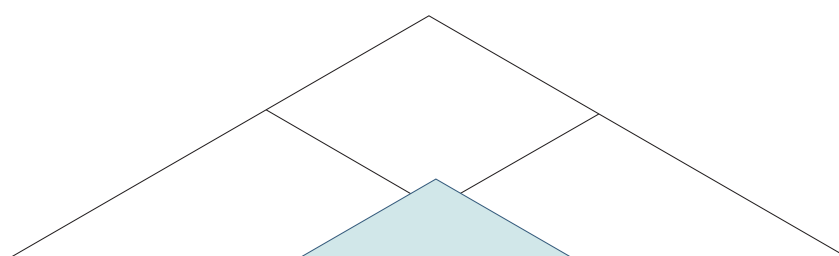
عنوان العقار

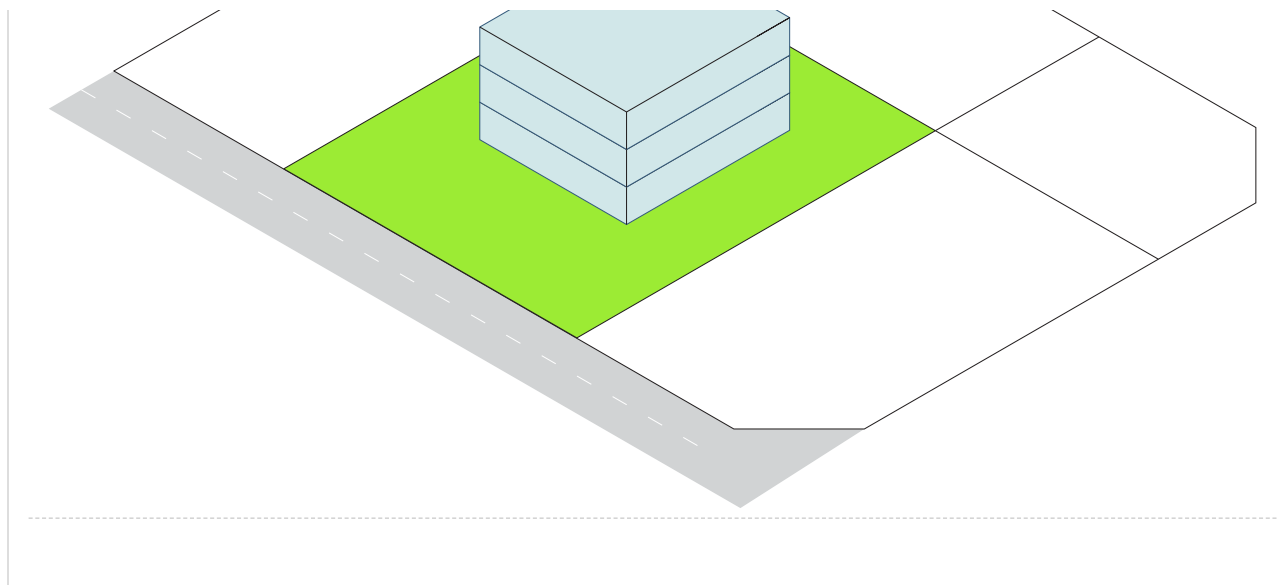
المجمع : 0644 المنطقة : النويدرات المحافظة : العاصمة

الاشتراطات التنظيمية للتعمير

التصنيف	RHB
وصف	السكن المتصل ب
مساحة البناء	300%
عدد الطوابق	3
الارتداد الأمامي	0 متر
الارتداد الخلفي	0 متر
الارتداد الجانبي	0 متر

إتبدأ الدردشة 





الشركاء

[منصة تخطيط](#)
وزارة الإسكان والتخطيط العمراني
بنابات - نظام إصدار رخص البناء
وزارة الأشغال
وزارة شؤون البلديات والأراضي
جهاز المساحة والتسجيل العقاري
شركاء آخرون

روابط سريعة

[الرؤية والرسالة](#)
[أهداف الهيئة](#)
[إدارات الهيئة](#)
[الشركاء](#)
[خارطة المخطط الهيكلي الاستراتيجي](#)
[لمملكة البحرين](#)
[الأخبار الصحفية](#)
[الفعاليات](#)
[معرض الفيديو](#)
[استطلاعات الرأي](#)
[مواعيد اجتماعات لجنة المشروعات](#)
[ذات الطبيعة الخاصة](#)

[من نحن](#)
[كلمة الرئيس التنفيذي](#)
[الهيكل التنظيمي](#)
[البرامج والمبادرات](#)
[دليل أرقام الهاتف](#)

[المخطط الهيكلي الاستراتيجي](#)
[لمملكة البحرين](#)
[معرض الصور](#)
[الإصدارات](#)
[الأسئلة الشائعة](#)

هيئة التخطيط والتطوير العمراني

ص ب: صندوق 604
المنامة - مملكة البحرين

☎ (الخط الساخن) 80 008001

☎ (+973) 17 682888 (الخط

الساخن)

🕒 **وقت العمل**

من الأحد إلى الخميس: 7:00am - 6:00pm

📍 **خريطة الموقع**



© 2023 هيئة التخطيط والتطوير العمراني
مملكة البحرين.

سياسة الخصوصية | الأحكام والشروط



bahrain.bh

